



Città di Settimo Torinese

Città metropolitana di Torino
Regione Piemonte



COMPLETAMENTO DELLE OPERE A SERVIZIO DEL NUOVO POLO SPORTIVO

PROGETTO ESECUTIVO

Tav. n.	Oggetto	Scala
ST07	NUOVA VIABILITA' IN PROGETTO SEZIONI TRASVERSALI	1:200



Per lo sviluppo locale SAT s.c. a r.l. - p.zza della Libertà, 4 - 10036 Settimo T.se - Tel. 039-011 8028211

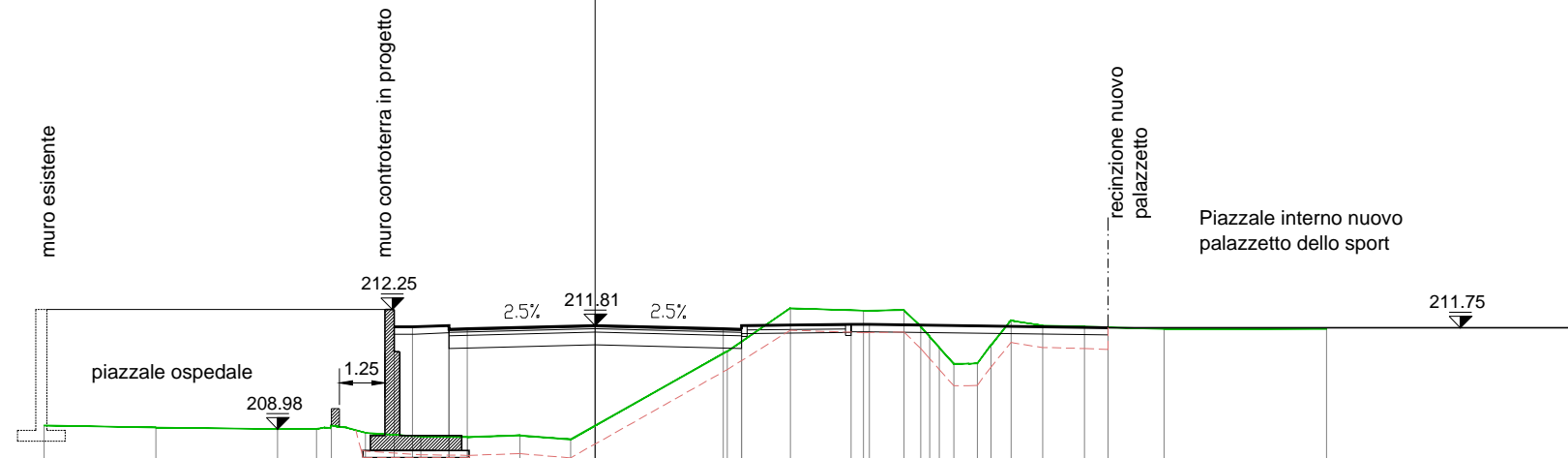
Rev. Agg.	Data	Descrizione	Redazione	Direttore Tecnico SAT: arch. Milena QUERCIA
00	novembre 2018	prima redazione	ex	Coordinamento progettuale SAT s.c. a r.l.: Ing. Nicoletta ALOTTO
				Progetto:  
		Valutazione previsionale di impatto acustico: ing. Rosamaria MIRAGLINO		Relazione geologico - geotecnica: dott. geol. Secondo ACCOTTO

COD: 763-16	FN: 763_ST07-Viabilità Sez Trasv.dwg	RC: mq	RP: cm
-------------	--------------------------------------	--------	--------

NON E' PERMESSO CONSEGNARE A TERZI O RIPRODURRE QUESTO DOCUMENTO NE' UTILIZZARNE IL CONTENUTO O RENDERLO COMUNQUE NOTO A TERZI SENZA L'AUTORIZZAZIONE
ESPLICITA DI SAT s.c. a r.l. OGNI INFRAZIONE COMPORTA IL RISARCIMENTO DEI DANNI SUBITI. E' FATTA RISERVA DI TUTTI I DIRITTI DERIVANTI DA BREVETTI.

PROFILO 01
 SEZIONE 10
 PROGRESSIVA 180.00

SCOTICO	
A1	11.20 mq.
STERRO TOTALE	
B1	0.08 mq.
SCAVOMURO TOTALE	
D1	0.32 mq.
RILEVATO	
F1	21.91 mq.
F2	0.02 mq.
F3	3.57 mq.
Totale:	25.50 mq.
REINTERRO	
G1	0.24 mq.
USURA	
a1	8.00 ml.
VEGETALE	
b1	7.23 ml.
b2	1.70 ml.
Totale:	8.93 ml.

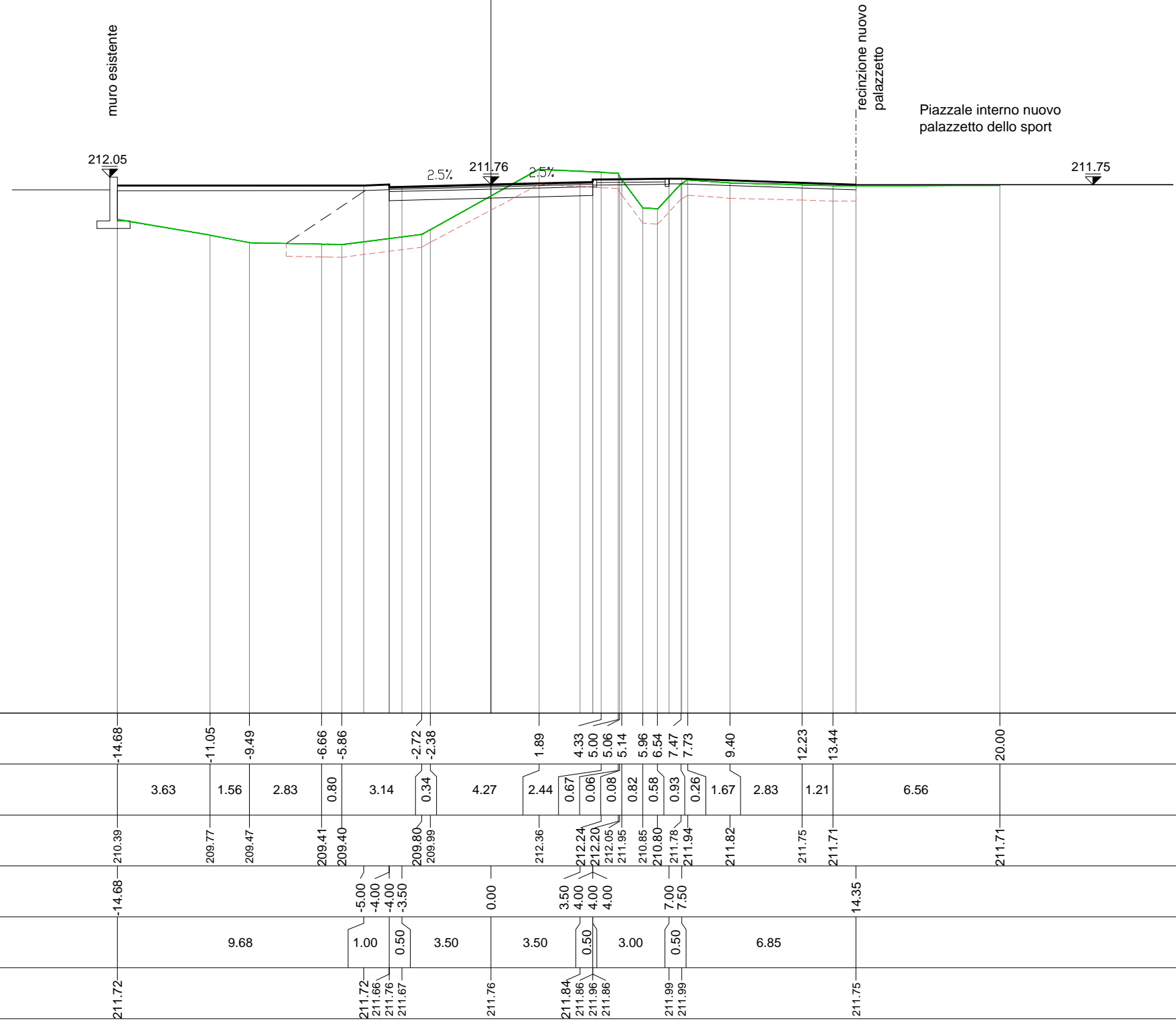


190
 200
 200

PROGRESSIVE TERRENO	-15.08	-12.01	-8.69	-7.62	-7.22	-6.29	-4.77	-3.49	-2.06	-0.68		3.61	5.34	7.34	8.44	8.90	9.15	9.41	9.81	10.45	10.82	11.37	12.24	13.38	15.56	20.00
PARZIALI TERRENO		3.07	3.32	1.07	0.40	0.93	1.52	1.28	1.43	1.38	4.29	1.73	2.00	1.10	0.46	0.25	0.26	0.40	0.64	0.37	0.55	0.87	1.14	2.18	4.44	
QUOTE TERRENO	209.08	209.02	208.98	208.98	209.08	208.98	208.78	208.76	208.81	208.70		211.11	212.28	212.22	212.23	211.78	211.50	211.21	210.78	211.27	211.95	211.81	211.78	211.71		211.72
PROGRESSIVE PROGETTO							-5.50	-5.00	-4.00	-3.50	0.00	3.50	4.00	4.00	7.00	7.50								14.03		
PARZIALI PROGETTO							0.50	1.00	0.50	3.50	3.50	0.50	3.00	0.50						6.53						
QUOTE PROGETTO							211.77	211.77	211.71	211.72	211.81	211.72	211.71	211.81	211.84	211.84								211.75		

PROFILO 01
 SEZIONE 11
 PROGRESSIVA 200.00

SCOTICO
 A1 12.64 mq.
 STERRO TOTALE
 B1 1.08 mq.
 RILEVATO
 F1 27.37 mq.
 F2 6.13 mq.
 Totale: 33.50 mq.
 USURA
 a1 8.00 ml.
 VEGETALE
 b1 7.55 ml.
 b2 10.88 ml.
 Totale: 18.43 ml.




191

200
200

PROFILO 01
 SEZIONE 14
 PROGRESSIVA 260.00

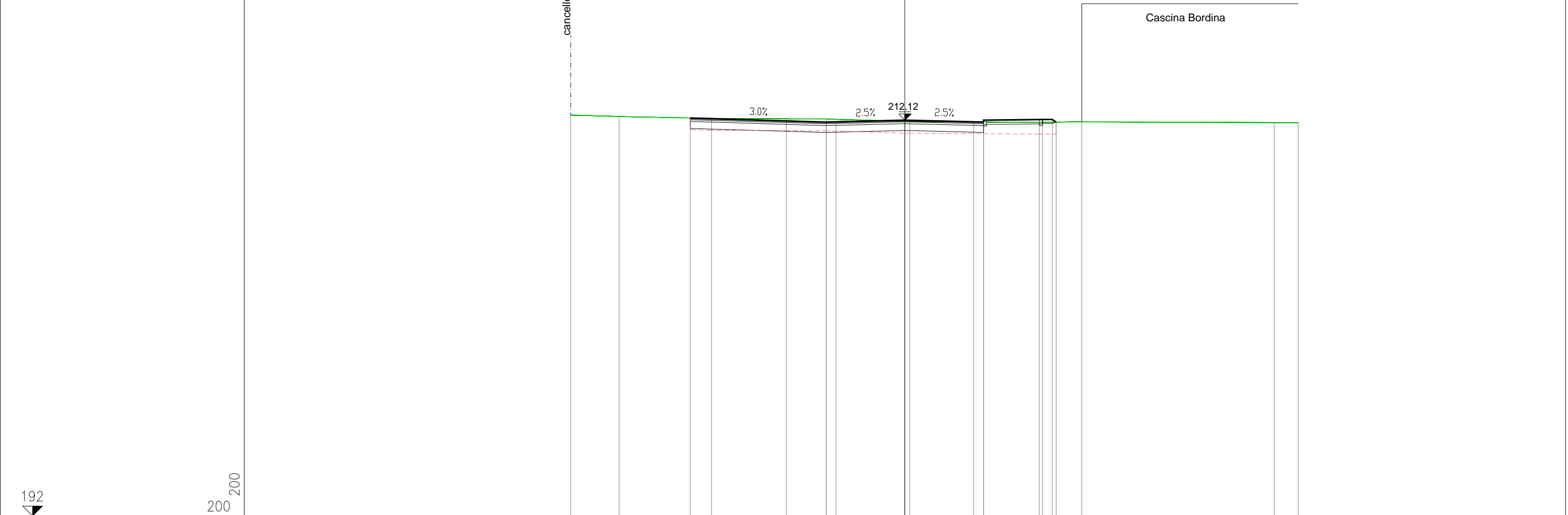
SCOTICO
 A1 7.62 mq.
 RILEVATO
 F1 3.97 mq.
 USURA
 a1 8.00 ml.
 VEGETALE
 b1 0.87 ml.
 b2 1.27 ml.
 Totale: 2.14 ml.



PROGRESSIVE TERRENO	-10.92	-9.10	-7.76	-5.71	-4.14				3.31	3.84	4.70	5.75	6.07	7.42	8.34	9.36	11.78	20.00
PARZIALI TERRENO		1.82	1.34	2.05	1.57	7.45		0.53	0.86	1.05	0.32	1.35	0.92	1.02	2.42		8.22	
QUOTE TERRENO	212.16	212.10	212.02	212.06	212.08			211.94	211.87	211.18	211.34	211.95	211.97	211.94	211.96		211.92	211.87
PROGRESSIVE PROGETTO				-5.06	-4.00	-4.00	-3.50	0.00	3.50	4.00	4.00	7.00	7.50	7.64				
PARZIALI PROGETTO				1.06	0.50	3.50		3.50	0.50		3.00	0.50	0.14					
QUOTE PROGETTO				212.07	212.05	212.15	212.05	212.02	211.93	212.02	211.92	212.05	212.05	211.96				

PROFILO 01
 SEZIONE 15
 PROGRESSIVA 280.00

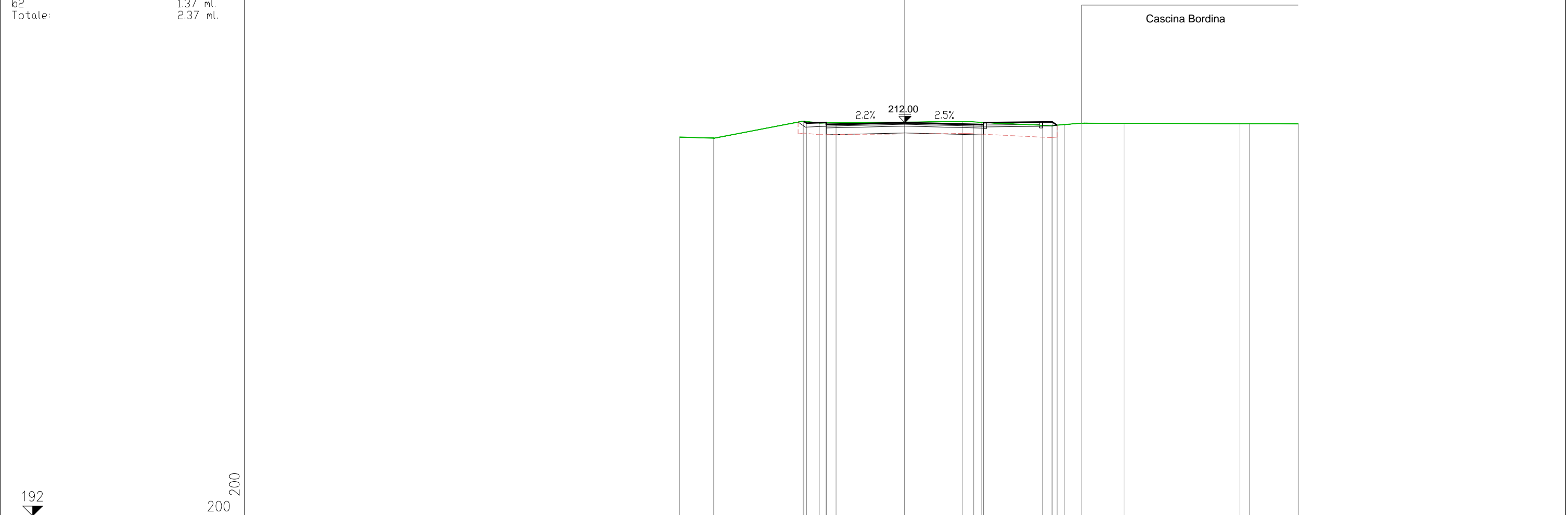
SCOTICO
 A1 11.18 mq.
 STERRO TOTALE
 B1 0.20 mq.
 RILEVATO
 F1 0.14 mq.
 F2 2.45 mq.
 Totale: 2.59 mq.
 USURA
 a1 8.00 ml.
 VEGETALE
 b1 0.94 ml.



PROGRESSIVE TERRENO	-16.99	-14.54	-9.83	-6.03	-3.99	0.25	6.83	9.00	18.78	20.00
PARZIALI TERRENO	2.45	4.71	3.80	2.04	4.24	6.58	2.17	9.78	1.22	
QUOTE TERRENO	212.38	212.31	212.21	212.19	212.18	212.12	212.01	212.04	211.99	211.98
PROGRESSIVE PROGETTO			-10.91		-4.00	0.00	3.50	7.00		
PARZIALI PROGETTO				6.91	0.50	3.50	3.50	0.50	0.20	
QUOTE PROGETTO			212.23		212.02	212.12	212.02	212.15	212.15	212.02

PROFILO 01
 SEZIONE 17
 PROGRESSIVA 320.00

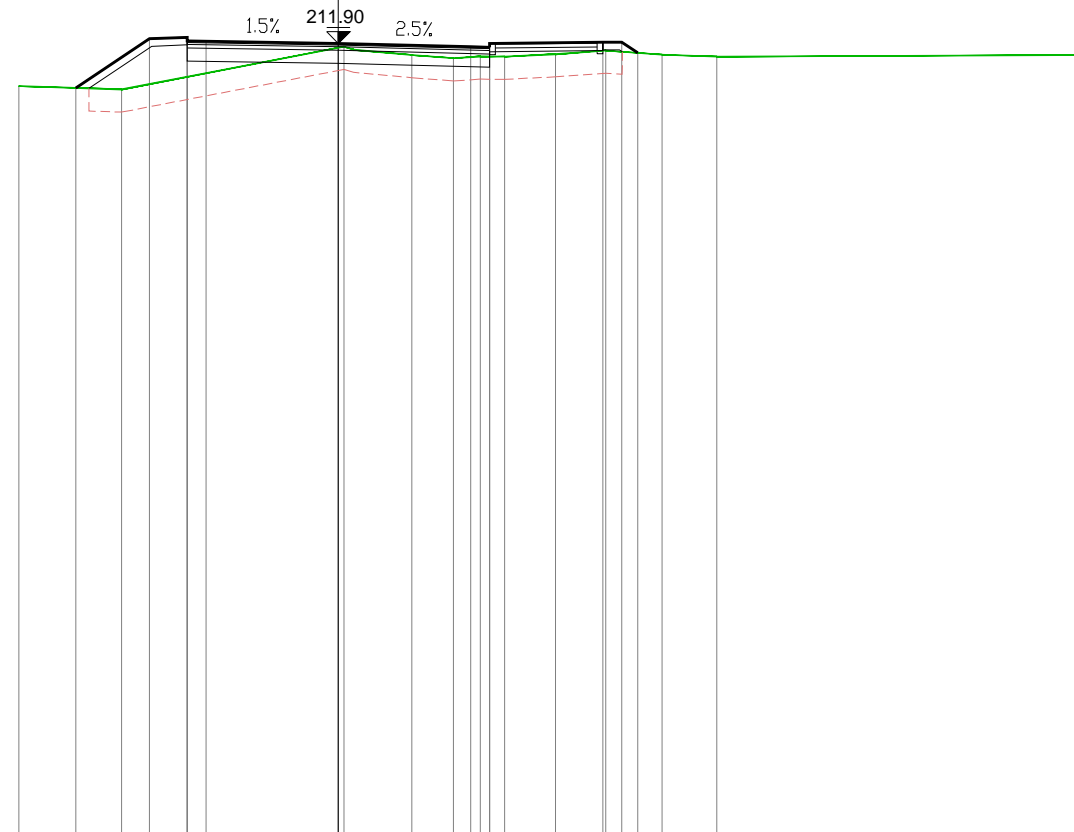
SCOTICO
 A1 7.90 mq.
 STERRO TOTALE
 B1 0.11 mq.
 RILEVATO
 F1 0.57 mq.
 F2 0.12 mq.
 F3 1.83 mq.
 Totale: 2.52 mq.
 USURA
 a1 8.00 ml.
 VEGETALE
 b1 1.00 ml.
 b2 1.37 ml.
 Totale: 2.37 ml.



PROGRESSIVE TERRENO	-11.45	-9.72	-5.17	-4.36		2.91	3.91	7.44	8.11	9.00	11.15	17.04	17.53	20.00
PARZIALI TERRENO	1.73	4.55	0.81	7.27	1.00	3.53	0.67	0.89	2.15	5.89	0.49	2.47		
QUOTE TERRENO	211.26	211.20	212.07	211.98		212.05	212.01	211.83	211.90	211.97	211.96	211.94	211.94	211.93
PROGRESSIVE PROGETTO			-5.14	-5.00	-4.00	-3.50	0.00	3.50	4.00	4.00	7.00	7.50	7.75	
PARZIALI PROGETTO			0.14	1.00	0.50	3.50	3.50	0.50	0.50	3.00	0.50	0.25		
QUOTE PROGETTO			212.06	211.97	211.91	212.01	211.92	212.00	211.90		212.03	212.03	211.86	

PROFILO 01
 SEZIONE 18
 PROGRESSIVA 332.39

SCOTICO
 A1 8.47 mq.
 RILEVATO
 F1 9.28 mq.
 USURA
 a1 8.00 ml.
 VEGETALE
 b1 1.20 ml.
 b2 3.54 ml.
 Totale: 4.74 ml.



191
 200
 200

PROGRESSIVE TERRENO	-8.46	-5.73	0.15	1.95	3.05	3.76	4.40	5.74	7.07	8.56	10.01	20.00
PARZIALI TERRENO	2.73	5.88	1.80	1.10	0.71	0.64	1.34	1.33	1.49	1.45	9.99	
QUOTE TERRENO	210.78	210.69	211.82	211.60	211.51	211.56	211.55	211.62	211.72	211.61	211.56	211.60
PROGRESSIVE PROGETTO	-6.95	-5.00	0.00	3.50	4.00	4.00	4.00	7.00	7.50	7.92		
PARZIALI PROGETTO	1.95	1.00	3.50	3.50	0.50	0.50	3.00	0.50	0.42			
QUOTE PROGETTO	210.73	212.03	211.90	211.82	211.80	211.90	211.80	211.93	211.93	211.66		